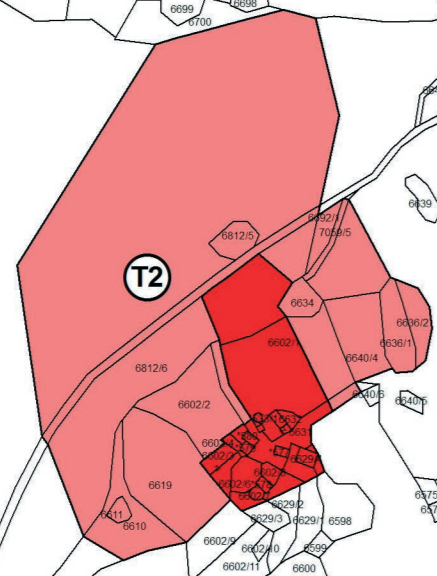
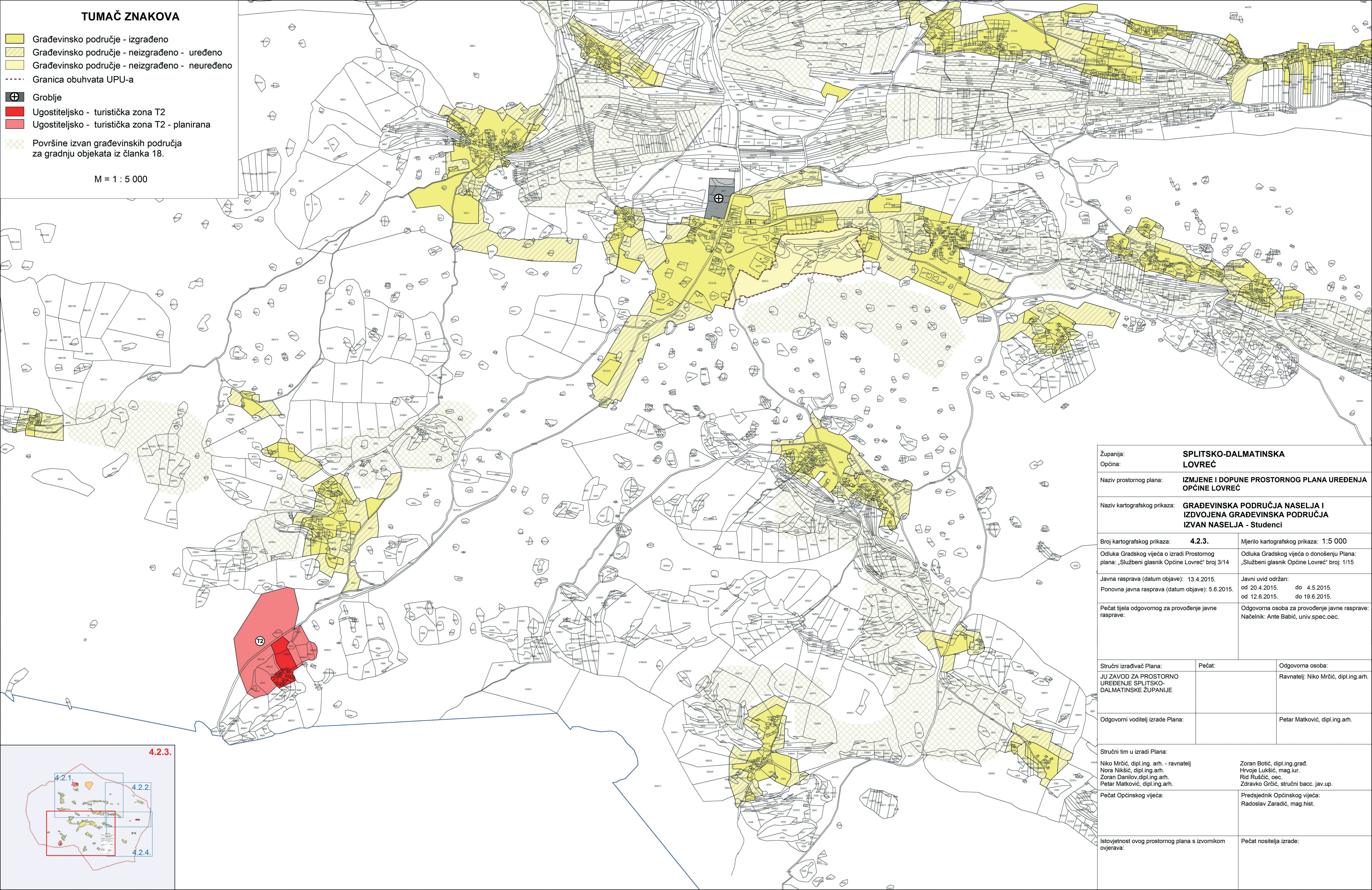


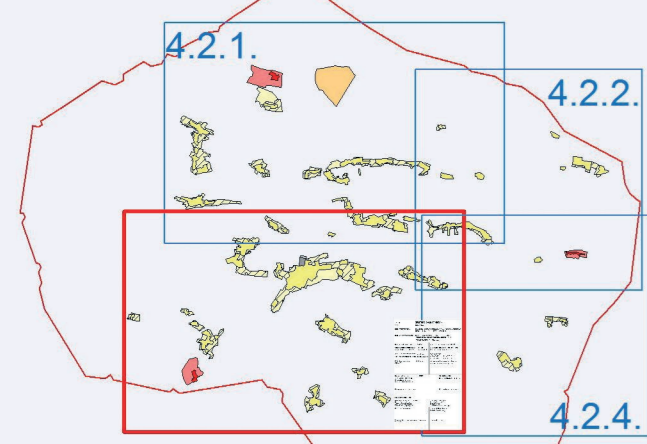
# TUMAČ ZNAKOVA

- Građevinsko područje - izgrađeno
- Građevinsko područje - neizgrađeno - uređeno
- Građevinsko područje - neizgrađeno - neuređeno
- Granica obuhvata UPU-a
- + Groblje
- Ugostiteljsko - turistička zona T2
- Ugostiteljsko - turistička zona T2 - planirana
- Površine izvan građevinskih područja za gradnju objekata iz članka 18.

M = 1 : 5 000



4.2.3.



Županija:		<b>SPLITSKO-DALMATINSKA</b>
Općina:		<b>LOVREĆ</b>
Naziv prostornog plana:		<b>IZMJENE I DOPUNE PROSTORNOG PLANA UREĐENJA OPĆINE LOVREĆ</b>
Naziv kartografskog prikaza:		<b>GRAĐEVINSKA PODRUČJA NASELJA I IZDOJENA GRAĐEVINSKA PODRUČJA IZVAN NASELJA - Studenci</b>
Broj kartografskog prikaza:	<b>4.2.3.</b>	Mjerilo kartografskog prikaza: 1:5 000
Odluka Gradskog vijeća o izradi Prostornog plana: „Službeni glasnik Općine Lovreć“ broj 3/14		Odluka Gradskog vijeća o donošenju Plana: „Službeni glasnik Općine Lovreć“ broj: 1/15
Javna rasprava (datum objave): 13.4.2015.		Javni uvid održan: od 20.4.2015. do 4.5.2015.
Ponovna javna rasprava (datum objave): 5.6.2015.		od 12.6.2015. do 19.6.2015.
Pečat tijela odgovornog za provođenje javne rasprave:		Odgovorna osoba za provođenje javne rasprave: Načelnik: Ante Babić, univ.spec.oec.
Stručni izrađivač Plana:	Pečat:	Odgovorna osoba:
JU ZAVOD ZA PROSTORNO UREĐENJE SPLITSKO-DALMATINSKE ŽUPANIJE		Ravnatelj: Niko Mrčić, dipl.ing.arh.
Odgovorni voditelj izrade Plana:		Petar Matković, dipl.ing.arh.
Stručni tim u izradi Plana:		Zoran Botić, dipl.ing.grad.
Niko Mrčić, dipl.ing. arh. - ravnatelj		Hrvoje Lukšić, mag.iur.
Zoran Daničević, dipl.ing.arh.		Rid Rusčić, oec.
Petar Matković, dipl.ing.arh.		Zdravko Grčić, stručni bacc. jav.up.
Pečat Općinskog vijeća:		Predsjednik Općinskog vijeća: Radoslav Zaričić, mag.hist.
Istovjetnost ovog prostornog plana s izvornikom ovjerava:		Pečat nositelja izrade: